

Montagne Noire Cabardès

L'abbaye de Villelongue

VILLELONGUE

3



Circuit de l'abbaye

6 km

2 h + visites

Balisage : jaune

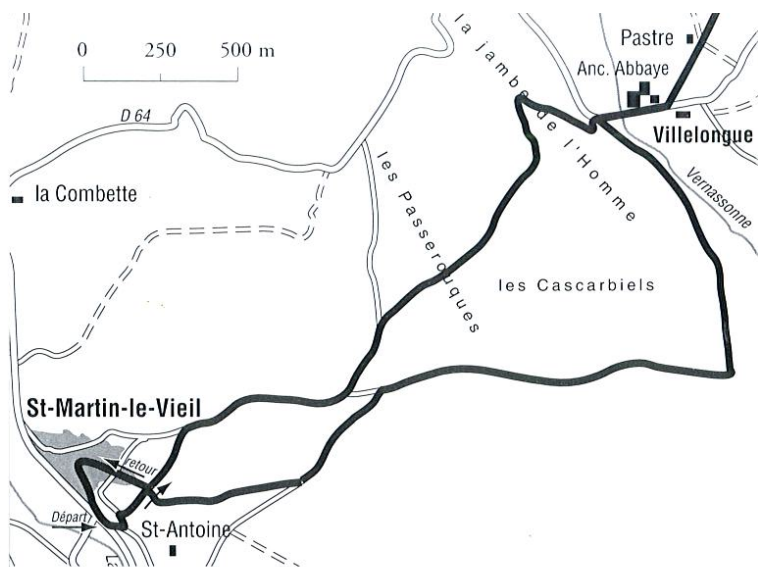

Cartographie : IGN 2345 O - 2245 E

Le parcours permet de découvrir la croix classée du cimetière et le chapiteau de l'abbaye.

Il suit exactement l'ancien chemin de Saint-Martin à Villelongue sur un plateau en pente douce (sous-sol calcaire) séparant les vallées du Lampy et de la Vernassonne.

La visite de l'abbaye cistercienne et de l'arboretum de Villelongue s'impose.

L'abbaye de Villelongue



Visite du four à chaux

2 km

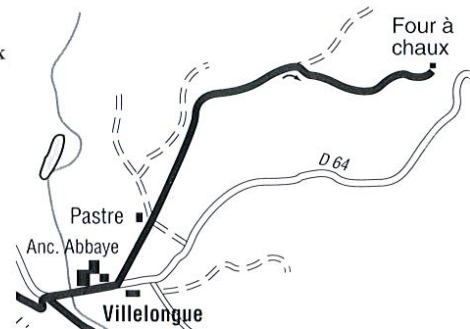
1 h A-R + visite

Balisage : jaune

puis rouge-jaune

Cartographie :

IGN 2345 O



Juste après l'abbaye, un panneau vous oriente vers le chemin du four à chaux, transformé en glacière depuis deux siècles. Ce chemin qui laisse à droite l'arboretum de Villelongue, côté jardins, passe à côté de la ruine de Pastre. Le chemin pénètre dans le sous-bois bordé d'arbousiers, de chênes verts, de bruyères et de genêts. A la fourche, partir sur le chemin de droite qui vous mène au four à chaux. Retour jusqu'à Villelongue par le même itinéraire.



Le four à chaux,

parfaitement conservé.

La cuisson du calcaire s'effectuait dans le four chauffé à 1000° pendant 5 jours.

L'accès permettait le chargement du four et l'entretien du feu. Le ciment a remplacé la chaux pour la construction mais la chaux a de nouveau un bel avenir par ses qualités de perméabilité à l'air et sa résistance au craquellement.